

**Інститут археології
Національна академія наук України**

АРХЕОЛОГІЧНІ ДОСЛІДЖЕННЯ В УКРАЇНІ 2005-2007 рр.

**Появі у світ цього видання сприяла фінансова підтримка
Охоронної археологічної служби ІА НАН України по Миколаївській обл.
Білгород-Дністровської археологічної експедиції ІА НАН України
Українського товариства охорони пам'яток історії і культури
Архітектурно-археологічної експедиції ІА НАН України
Південно-Української експедиції ІА НАН України**



**South-Ukrainian Archaeological Expedition of the IA NASU
Bilgorod-Dniester Archaeological Expedition of the IA NASU
Mykolaev branch of the Protection Archaeological Service of Ukraine
Ukrainian Society of the Protection Historical and Cultural Monuments
have given financial support for publishing of this book**

**КИЇВ ЗАПОРІЖЖЯ
ДИКЕ ПОЛЕ
2007**

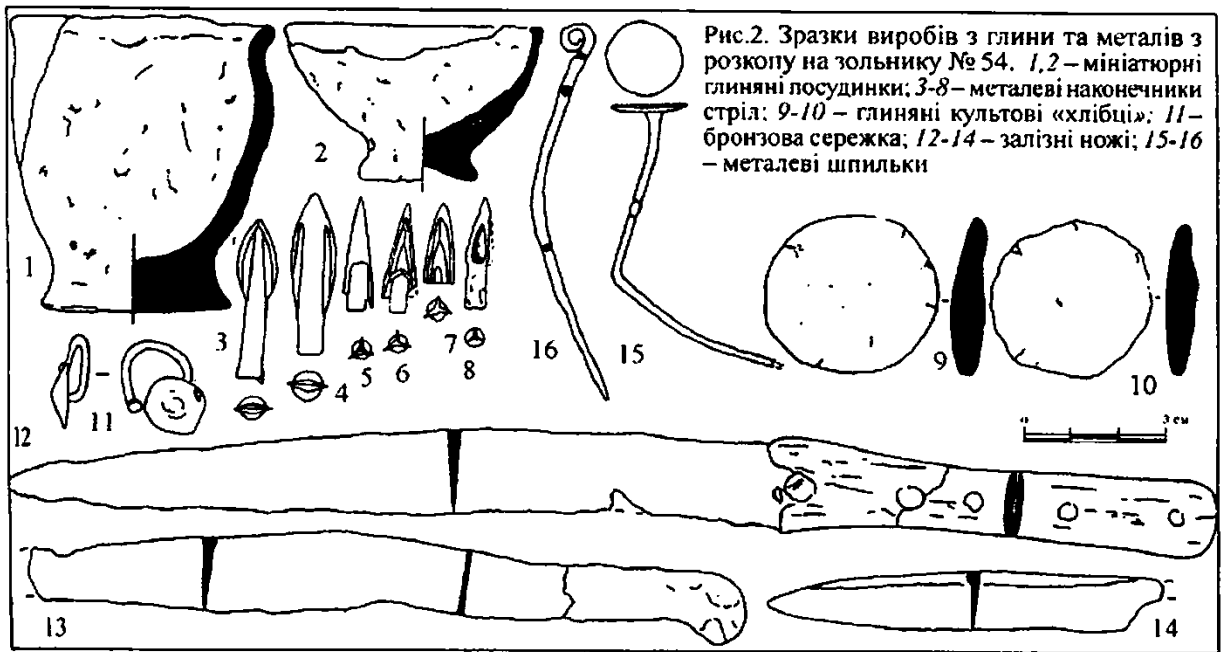


Рис.2. Зразки виробів з глини та металів з розкопу на зольнику № 54. 1,2 – мініатюрні глиняні посудинки; 3-8 – металеві наконечники стріл; 9-10 – глиняні культові «хлібці»; 11 – бронзова сережка; 12-14 – залізні ножі; 15-16 – металеві шпильки

VI – V ст. до н.е., проте, в розкопі зустрінуті окремі предмети VII ст. до н.е., що вказує на можливість виявлення у зольнику і більш ранніх горизонтів. У подальшому планується завершити комплексне дослідження зольника з метою отримання нової інформації про найменш вивчену східну частину західного укріплення.

Шрамко І.Б., Задников С.А., Пеляшенко К.Ю.

ДП ОАСУ «Слобожанская археологическая служба»
Музей археологии и этнографии Слободской Украины

Охранные исследования поселения скифского времени «Саржин Яр»

Шрамко І.Б., Задников С.А., Пеляшенко К.Ю. Охоронні дослідження поселення скіфського часу «Саржин Яр». Публікація присвячена результатам рятувчих робіт на поселенні скіфського часу «Саржин Яр» в м. Харкові. В результаті розкопок виявлена значна кількість житлово-господарських комплексів та виразний речовий матеріал VI–V ст. до н.е.

Летом 2006 г. сотрудниками ДП ОАСУ «Слобожанская археологическая служба» и Музея археологии и этнографии Слободской Украины, при участии студентов исторического факультета ХНУ им. В.Н. Каразина были проведены охранными-спасательными археологическими исследованиями на поселении скифского времени «Саржин Яр», значительная часть которого находилась в зоне проектируемого строительства спортивного комплекса по ул. Деревянке (угол ул. Сумской) Дзержинского района г. Харькова (рис. 1). Поселение находится на левом склоне балки Саржин Яр (р. Саржинка – пересыхающий левый приток р. Лопань) и имеет площадь более 8 га. Впервые обнаружено в 1926 г. И.Н. Луцкевичем (Шрамко 1977, 34). В 1948 г. археологические раскопки на поселении проводились сотрудниками Харьковского исторического музея под руководством И.Ф. Левицкого (Левицкий 1948; Улезко, Резниченко 1948). Во время раскопок было обнаружено 11 жилищ,

Література

- Федоров Д. Монеты Прибалтики XIII-XVIII столетий. Определитель монет. Таллин. 1966.
Шрамко І.Б. О начальном периоде существования Бельского городища // Від Кіммерії до Сарматії. Київ. 2004.

расположенных по кругу, однако полностью исследованы две полуземлянки овальной в плане формы, в которых находились глинобитные печи с деревянным каркасом. Полученные материалы были обработаны Б.А. Шрамко в середине прошлого столетия при подготовке диссертационной работы, предложена ориентировочная дата – не позднее V в. до н.э. (Шрамко 1953, 48-51). В 80-е годы поселение было еще раз осмотрено исследователем, но раскопки не проводились.

В настоящее время значительная часть поселения разрушена вследствие интенсивной застройки микрорайона, нетронутый культурный слой сохранился на площади около 1 га (рис. 2). Верхний слой на глубину до 0,25 м представляет собой перемешанный чернозем с глиной и остатками современного строительного мусора. Мощность ненарушенного культурного слоя составляет 0,1–0,25 м, только с глубины 0,45–0,50 м фиксируются комплек-

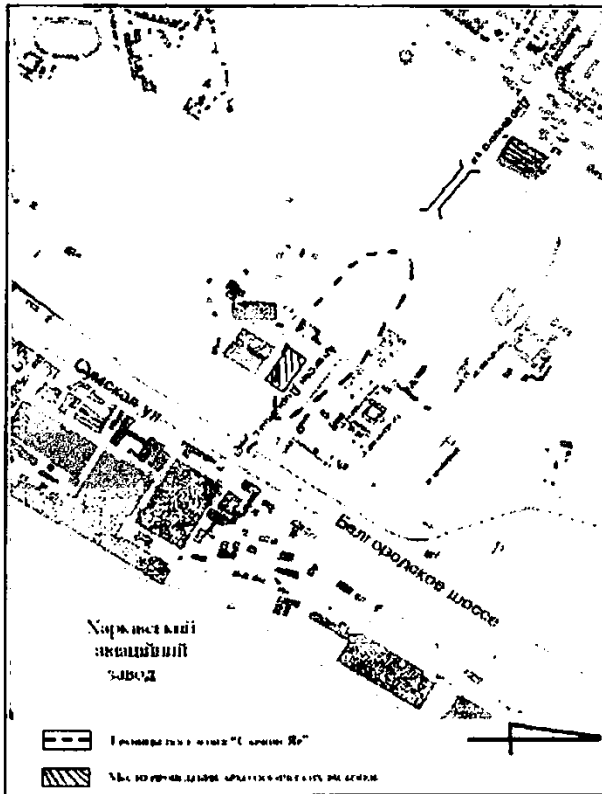


Рис. 1. Схема поселения «Саржин Яр»

сы. Культурный слой в котловане срезан на глубину 1–1,5 м, большая часть комплексов, в первую очередь наземные сооружения и неглубокие хозяйственные ямы, уничтожены. Методом сплошной зачистки грунта на дне строительного котлована удалось выявить 14 хозяйственных ям, которые выделялись четкими черными пятнами на фоне оранжевого материкового суглинка (рис. 2). В северной части участка был заложен раскоп общей площадью 550 м² (рис. 2). В нем обнаружено 28 жилищно-хозяйственных комплексов. Все выявленные на поселении объекты по расположению объединены нами в условные группы (рис. 2; 3), каждая из которых, на наш взгляд, связана с отдельной древней усадьбой.

Группа «А» (ямы №№ 1, 2, 3, 4, 9, 42) включает шесть ям, обнаруженных при зачистке центральной части котлована. Комплексы имеют округлую в плане форму и диаметр от 1,2 до 1,8 м, сохранившаяся глубина 0,6–0,9 м. Часть ям имела сложную в разрезе форму, ступеньку (№№ 1, 2, 3) и подбой (№№ 1, 2, 3, 4, 9), яма № 42 – простую цилиндрическую форму.

К группе «Б» (ямы №№ 5, 6, 10) отнесены три ямы, обнаруженные в восточной части котлована в 60 м от ям группы «А». В плане ямы круглые, имеют диаметр 0,7–1,4 м, глубину 0,5 м от дна котлована. В сечении форма двух ям колоколовидная с подбоями (№№ 5, 6), яма № 6 имела небольшую ступеньку, яма № 10 цилиндрической формы. Группа «В» (ямы №№ 7, 8, 11) – три ямы в южной части котлована в 20 м от ям группы «А». Комплексы имели округлую в плане форму, диаметр верхней части 1,1–1,3 м, и цилиндрическую в сечении форму. В одной из ям (№ 11) имелась пологая ступенька. Глубина от уровня дна котлована – 0,2–0,5 м. К группе «Г» (ямы №№ 12, 26) отнесено две хозяйственные ямы, найденные в северной части котлована в 20 м от ям группы «А». Они также имеют округлую форму диаметром 1,4 и 2,0 м. В яме № 12 зафиксирована широкая ступенька и подбой. Яма № 26 – цилиндрической формы.

Практически все комплексы, обнаруженные в строительном котловане, имели заливное заполнение, в котором встречены фрагменты лепной посуды, кости животных и глиняная обмазка.

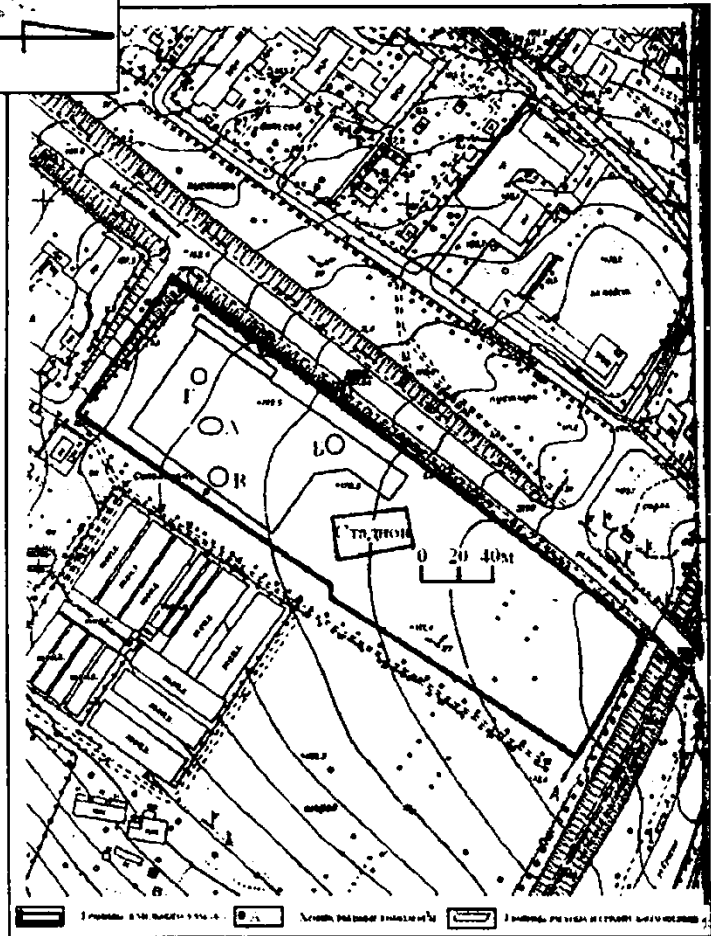


Рис. 2. Схема расположения земельного участка и выявленные хозяйственные комплексы

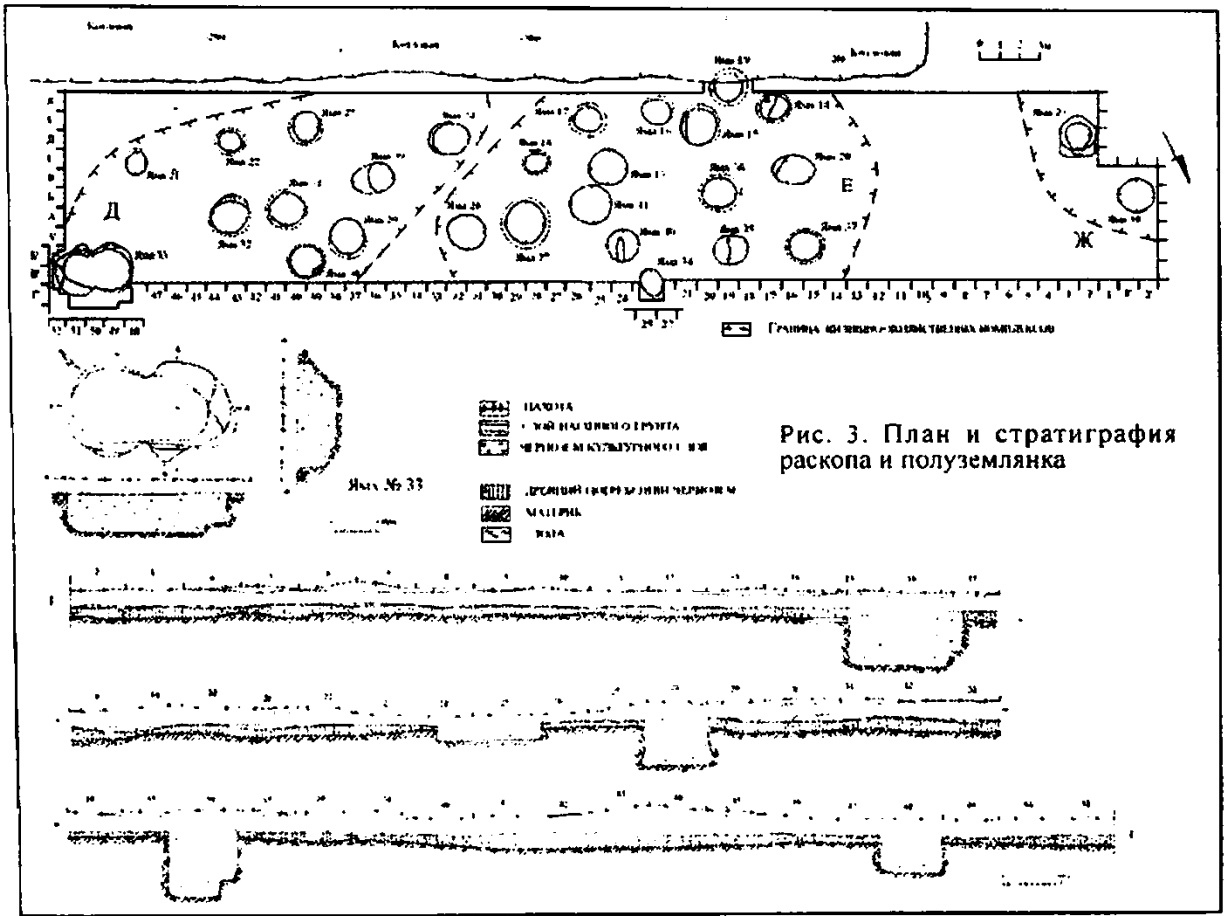


Рис. 3. План и стратиграфия раскопа и полуземлянка

Комплексы, виявлені в розкопе, розділені на 3 групи (рис. 3). Група «Д» включає 10 ям, компактно розположених в східній частині розкопу. Серед них шість зернових ям (№№ 21, 22, 25, 29, 30, 31, 32) з підбоями в нижній частині, два погребі со ступеньками (№№ 24 і 39) і напівземляночне житлище (№ 33). Житлище мало розміри 3,4×1,9 м, було орієнтовано довгою осью з південно-сходу на північно-захід (рис. 3). Стіни поступово звужувалися до дна. В плані напівземлянка мала форму неправильного овалу і складалася з двох частин, розділених материковими виступами. Вхід знаходився з південної сторони, де зафіксовані три ступеньки. В східній і західній частинах житлища були вирізані невеликі полиці-уступи, а в північній і південній – невеликі ніші. Дно житлища знаходилося на глибині 1,12 м від рівня сучасної поверхні ґрунту, і 0,8 м від рівня початку ями. Схоже пристрій мала житлища кінця VII – початку VI в. до н.е., відкриті в 1996 г. на Західному укріпленні Бельського городища (Шрамко І. 1999, 208). Її житлова і господарська частини також були розділені материковими виступами, в стіні господарського відсіку вирізана ніша. Господарські ями мали округлу або овальну в плані форму з

діаметром в верхній частині 1,0–2,1 м, і глибину від сучасної поверхні ґрунту 1,0–1,65 м. В групу «Е» об'єднані шістьнадцять ям, розположених на захід від групи «Д». Серед них також виділяються ями-погребки со ступеньками і іноді з підбоями в одній стінці (№№ 14, 15, 20, 35), зернові з плавно розширюючись до дна стінками і підбоями (№№ 16, 17, 18, 19, 27, 36, 37) і ями з вертикальними стінками (№№ 13, 28, 34, 40, 41). В плані ями мають округлу або овальну форму з діаметром верхньої частини 1,0–2,2 м, глибина ям 0,55–1,8 м. К групі «Ж» віднесені дві ями, розположені в 12 м західніше від групи «Е». Яма № 23 неправильної форми, со ступенькою і підбоями, і яма № 38 – кругла в плані, з вертикальними стінками. Заповнення житло-господарських комплексів, виявлених в розкопі, таке ж, як і в ямах, досліджуваних на дні будівельного котлована – чорноземно-золисте з рештками фрагментів лепної посуду, кісток тваринних і глиняної обпалки. На дні ями № 16 виявлені рештки жертвоприношення свині. Всього при розкопках на поселенні виявлено 600 кісток тваринних!

¹Весь остеологічний матеріал передан для вивчення співробітнику Музею природи ХНУ ім. Каразіна В.Л. Бондаренко

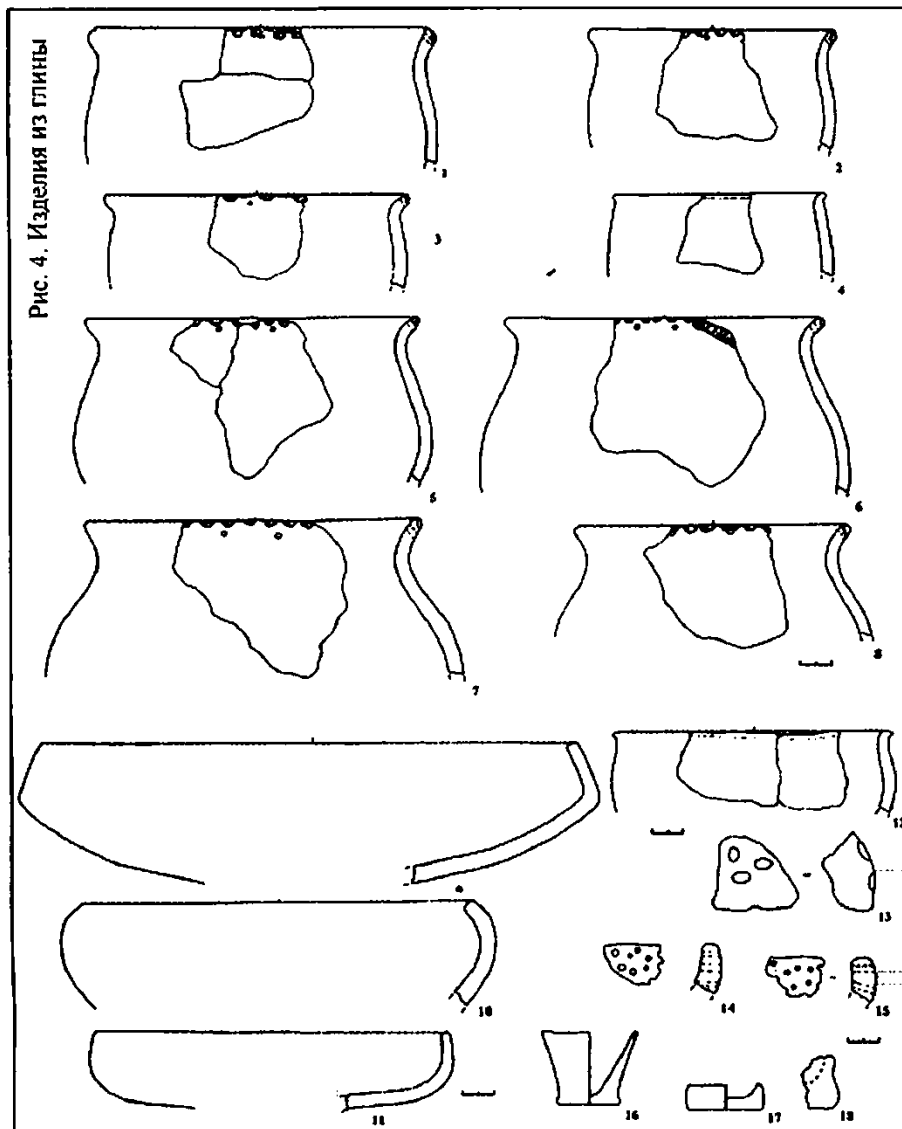


Рис. 4. Изделия из глины

За границей комплексов, в культурном слое, на глубине от 0,10 до 0,50 м фиксировалось небольшое количество предметов материальной культуры, основная часть их находилась в заполнении ям. Самый массовый вещественный материал, найденный во время раскопок – изделия из глины, в основном лепная посуда, представленная обломками, среди которых наиболее информативной является верхняя часть сосудов. Преобладает группа кухонных горшков, которые можно разделить на два отдела – баночные (рис. 4, 4) и профилированные. Последние, в свою очередь, делятся на типы. Тип 1 – горшки со слабопрофилированным туловом, имеющие в основном плавно отогнутый наружу венчик и слабовыраженный бочонковидный корпус (рис. 4, 1-3); тип 2 – горшки с различной степенью отогнутости венчика и дуговидной шейкой, переходящей в покатое плечико профилированного корпуса (рис. 4, 5-6); тип 3 – горшки с

различной степени отогнутым наружу венчиком, выделенной шейкой, переходящей в высокое плечо профилированного тулова (рис. 4, 7-8). Преобладающий вид ornamentации – пальцевые вдавления по краю венчика в сочетании с проколами, редко встречаются фрагменты венчиков, украшенные только пальцевыми вдавлениями или сквозными проколами, оттянутым валиком, расчлененным пальцевыми вдавлениями, и без орнамента. Процентное и количественное соотношение типов горшков представлено в табл. 1, из которой видно, что наиболее распространены слабопрофилированные горшки (тип 1).

Кроме венчиков сосудов, в керамической коллекции поселения имеется много донных частей, большинство из которых имеет выступающую закраину. На некоторых днищах встречены отпечатки зерен и следы прутьев.

Меньшим количеством представлены миски, все фрагменты без орнамента, большинство с хорошо заглаженной

поверхностью, некоторые со следами лощения. Разнообразие форм позволяет выделить ряд типов: тип 1 – миски с выделенным ребром в верхней части корпуса и загнутым внутрь краем (рис. 4, 9); тип 2 – полусферические миски с загнутым внутрь краем (рис. 4, 10); тип 3 – миски с прямо поставленным бортиком (рис. 4, 11). Из табл. 2 процентного и количественного распределения мисок различных типов видно, что самыми распространенными формами являются

Таблица 1
Распределение горшков различных типов

Отдел	Профилированные горшки			Банки	Всего
	1	2	3		
Тип	1	2	3	4	73
Кол-во	46	20	3	4	73
%	63	27	4	6	100

миски типов 2 и 3, и менше всего фрагментов мисок с выделенным ребром.

Виявлено также несколько фрагментов корчаг с хорошо заглаженной, иногда подлощенной поверхностью, и фрагменты черпака с подлощенной поверхностью (рис. 4, 12). В культурном слое найдено два фрагмента глиняных цедилок (рис. 4, 14-15). Другие категории изделий из глины представлены: обломками и целыми экземплярами пряслиц, миниатюрных сосудов и глиняных конусов (рис. 4, 13, 16-18).

Помимо лепной посуды в комплексах и слое найдено небольшое количество обломков античных амфор. Среди них можно отметить ручку хносской амфоры первой половины V в. до н.э., несколько фрагментов амфорных стенок производства Хиоса, Самоса (?) или протофасосские (?), дата которых может быть определена в пределах второй половины VI-V в. до н.э.

Металлические предметы, найденные на поселении немногочисленны, но выразительны. Среди них бронзовый трехлопастный наконечник стрелы (рис. 5, 2), характерный для стрелковых наборов V в. до н.э., два ножа с цельной железной рукоятью (рис. 5, 4-5). Концы ручки одного из них обломан. Окончание рукояти второго оформлено в виде стилизованного изображения грифона (рис. 5, 5). Цельножелезные ножи с зооморфным оформлением рукояти обычны на памятниках V в. до н.э., известны в кургане № 402 у с. Журовка (Шрамко 1965, 145, рис. 6, 2), встречены в слоях второй половины VI – начала V и V в. до н.э. на Бельском городище (Шрамко 1987; Шрамко И. 1995; 2003), городище у хутора Городище (Буйнов, Гречко 2005, 14, рис. 1, 15). Украшения представлены обломком железной булавки с грибовидной шляпкой, прямым стержнем без орнамента (рис. 5, 1). По классификации В.Г. Петренко, она может быть отнесена к 12-му типу булавок, характерных для VI-V в. до н.э. (Петренко 1978, 14). Несколько неожиданной оказалась находка бисера (бисер) в виде плоских колечек диаметром 0,4 см, выполненных из белого металла (рис. 5, 3).

Таким образом, спасательные раскопки на поселении «Саржин Яр» позволили расширить наше представление о памятнике, уточнить время жизни на нем (вторая половина VI – V вв. до н.э.), определить характер застройки поселения, и выяснить некоторые особенности устройства жилищно-хозяйственных комплексов.

Таблица 2

Распределение мисок по типам

Тип	1	2	3	Всего
К-во	6	11	10	27
%	22	41	37	100

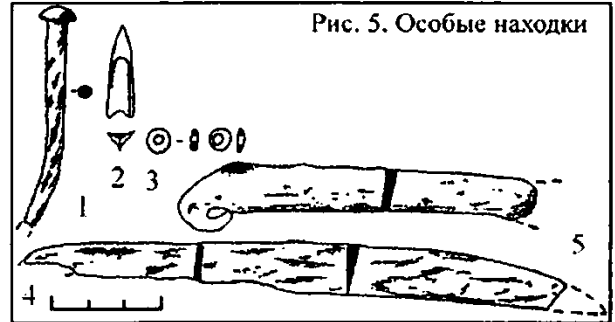


Рис. 5. Особые находки

Литература

Буйнов Ю.В., Гречко Д.С. Некоторые итоги раскопок городища в урочище Городище (к вопросу об исторических судьбах племен бондаринской культуры) // Археологічні дослідження в Україні 2003-2004 рр. Запоріжжя, 2005.

Левіцький І.Ф. Раскопки в Саржином Яру (рукопись). Харьков, 1948.

Петренко В.Г. Украшения Скифии // САИ Москва, 1977.

Улезко Т.И., Резниченко В.И. Дневник раскопок в Саржином Яру (рукопись). Харьков, 1948.

Шрамко Б.А., Михеев В.К., Грубник-Буйнова Л.П. Справочник по археологии Украины. Харьковская область. Киев, 1977.

Шрамко Б.А. Памятники скифского времени в бассейне Северного Донца // Диссертация на соискание ученой степени кандидата исторических наук. Харьков, 1953.

Шрамко Б.А. Металеві знаряддя виробництва Лісостепової Скіфії (ножі) // Питання історії народів СРСР. Вип. 1. Київ, 1965.

Шрамко Б.А. Бельское городище скифской эпохи (город Гелон). Киев, 1987.

Шрамко И.Б. Работы на Западном укреплении Бельского городища в 1995-1997 гг. // Древности. 1997-1998. Харьков, 1999.

Шрамко И.Б. Отчет о раскопках на Западном укреплении Бельского городища в 1994. Харьков, 1995 // Архив МАЭСУ.

Шрамко И.Б. Отчет о раскопках на Западном укреплении Бельского городища в 2002 г. Харьков, 2003 // Архив МАЭСУ.

5 колонка

Археологи не шутят

У одного автора «напутственная мясная пища» включала «кости лап, рёбра и лопатку телёнка». По-видимому, этот мутант телёнка с лапами как у волка, сильно размышлял быть лидером.

«Данные характеристики являются не характерными». Если кратко конспектировать, то получится: «Хара не хара. В другом месте: «Все три кургана были «лидерами» этого некрополя». Вот и у курганов появились лидеры – в одной группе и сразу три. Лучше только: «два кургана – три лидера».